



JEGYZŐKÖNYV

File: C:\ülések\KT 2018\2018.05.14.Rendkívüli\2018 május 14 001.rep
2018.05.14, 17:30

Helyszín: Polgármesteri Hivatal, nagyterem

Időpont: 2018. május 14. 17:30 óra

Résztevők:

Dr. Sente Kálmán polgármester
Dr. Szentkláray Ferenc alpolgármester
Dr. Beregszászi Márk jegyző
Cser Angéla képviselő
Dalos Attila képviselő
Dobrovkáné Dér Borbála képviselő
Jahoda Bence képviselő
Kővári András képviselő
Tordai Miklós képviselő

Vendég:

-

Az előterjesztések a jegyzőkönyv mellékletét képezik.

NAPIREND

NYILVÁNOS ÜLÉS:

1. **47/2018. sz. előterjesztés:** 2018. évi Vis Maior pályázat – 2083 Solymár, Pilisvörösvári utcai 122 hrsz. alatt felvett közterület
Előterjesztő: Dr. Sente Kálmán polgármester

► **Dr. Sente Kálmán (pm)** Köszönti a megjelenteket. Megállapítja, hogy a Képviselő-testület 6 fővel határozatképes. Felolvassa a napirendet, melyet szavazásra bocsát.

Szavazás eredménye

#: 1820 Száma: 18.05.14/0/0/A/KT

Ideje: 2018 május 14 17:30

Típusa: Nyílt

Határozat; Elfogadva

Egyszerű szavazás

Eredménye	Voks:	Szav%	Össz%	Képviselő
Igen	6	100.00	54.55	6
Nem	0	0.00	0.00	0
Tartózkodik	0	0.00	0.00	0
Szavazott	6	100.00	54.55	6
Nem szavazott	0		0.00	0
Távol	5		45.45	5
Összesen	11		100.00	11

Megjegyzés:

Dobrovkáné Dér Borbála (képv)	Igen	-
Jahoda Bence (képv)	Igen	-
Kővári András (képv)	Igen	-
Dr. Sente Kálmán (pm)	Igen	-
Dr. Szentkláray Ferenc (alpm)	Igen	-
Tordai Miklós (képv)	Igen	-
Bárány Balázs (képv)	Távol	-
Cser Angéla (képv)	Távol	-
Dalos Attila (képv)	Távol	-
Lőrincz Beáta (képv)	Távol	-
Ordódy György (képv)	Távol	-

1820

Száma: 2018.05.14/0/0/A/KT

► **Dr. Sente Kálmán (pm)** Solymár Nagyközség Önkormányzati Képviselő-testületének 2018. május 14-én megtartott rendkívüli, nyílt ülésén megállapítja, hogy az ülésen megjelent 6 fő 6 igen 0 nem és 0 tartózkodó szavazattal úgy dönt, hogy az alábbi napirendet tárgyalja:

VÉGLEGES NAPIREND

NYILVÁNOS ÜLÉS:

1. **47/2018. sz. előterjesztés:** 2018. évi Vis Maior pályázat – 2083 Solymár, Pilisvörösvári utcai 122 hrsz. alatt felvett közterület
Előterjesztő: Dr. Sente Kálmán polgármester

Cser Angéla képviselő 17:31 órakor megérkezik.

1 Napirendi pont: 47/2018. sz. előterjesztés: 2018. évi Vis Maior pályázat – 2083 Solymár, Pilisvörösvári utcai 122 hrsz. alatt felvett közterület
Előterjesztő: Dr. Sente Kálmán polgármester

▶ **Dr. Sente Kálmán (pm)** Ismerteti az előterjesztést. Kiemeli, hogy a Pilisvörösvári utca tetején ismeretlen eredetű üreg keletkezett, a helyreállítás összege közel 9 millió forint. Az illetékes hatóságok bizottságai helyszíni szemlét tartottak, és indokoltnak találták a benyújtott kérelmet.

▶ **Dr. Szentkláray Ferenc (alpm)** Kérdése, hogy régészeti hely lehet-e a terület.

▶ **Dr. Sente Kálmán (pm)** Pontos adattal nem rendelkezik, de úgy véli, nem. Megállapítja, hogy további hozzászólás nem érkezik, így szavazásra bocsátja a határozati javaslatot, mely az alábbi:

„Solymár Nagyközség Önkormányzatának Képviselő-testülete úgy dönt, hogy „Solymár, Pilisvörösvári út 10. sz. előtt a 122. hrsz. alatt felvett közterületen esőzések hatására történt Vis Maior jellegű pincebeszakadás tömedékelése, ill. útsüllyedések helyreállításához bruttó 899 573,- forint keretösszeget biztosít a beruházási keret terhére.

Solymár Nagyközség Önkormányzat Képviselő-testülete úgy határozott, hogy Vis Maior támogatás címen támogatási igényt nyújtott be a Belügyminisztériumhoz és felhatalmazza a polgármestert, a benyújtott pályázat lebonyolítására és a kivitelezéshez szükséges megbízások, szerződések megkötésére.

Állami Vis Maior igény: 90% 8 096 155,- Ft.

Önerő: 10% 899 573,- Ft”

Szavazás eredménye

#: 1821 Száma: 18.05.14/1/0/A/KT

Ideje: 2018 május 14 17:34

Típusa: Nyílt

Határozat; Elfogadva

Egyszerű szavazás

<u>Eredménye</u>	<u>Voks:</u>	<u>Szav%</u>	<u>Össz%</u>	<u>Képviselő</u>
Igen	7	100.00	63.64	7
Nem	0	0.00	0.00	0

Tartózkodik	0	0.00	0.00	0
Szavazott	7	100.00	63.64	7
Nem szavazott	0		0.00	0
Távol	4		36.36	4
Összesen	11		100.00	11

Megjegyzés:

Cser Angéla (képv)	Igen	-
Dobrovkáné Dér Borbála (képv)	Igen	-
Jahoda Bence (képv)	Igen	-
Kővári András (képv)	Igen	-
Dr. Szente Kálmán (pm)	Igen	-
Dr. Szentkláray Ferenc (alpm)	Igen	-
Tordai Miklós (képv)	Igen	-
Bárány Balázs (képv)	Távol	-
Dalos Attila (képv)	Távol	-
Lőrincz Beáta (képv)	Távol	-
Ordódy György (képv)	Távol	-

1821

Száma: 2018.05.14/1/0/A/KT

► **Dr. Szente Kálmán (pm) Solymár Nagyközség Önkormányzati Képviselő-testületének 2018. május 14-én megtartott rendkívüli, nyílt ülésén megállapítja, hogy az ülésen megjelent 7 fő 7 igen 0 nem és 0 tartózkodó szavazattal az 53/2018 (V. 14.) számú határozatában úgy dönt, hogy „Solymár, Pilisvörösvári út 10. sz. előtt a 122. hrsz. alatt felvett közterületen esőzések hatására történt Vis Maior jellegű pincebeszakadás tömedékelése, ill. útsüllyedések helyreállításához bruttó 899 573,- forint keretösszeget biztosít a beruházási keret terhére.**

Solymár Nagyközség Önkormányzat Képviselő-testülete úgy határozott, hogy Vis Maior támogatás címen támogatási igényt nyújtott be a Belügyminisztériumhoz és felhatalmazza a polgármestert, a benyújtott pályázat lebonyolítására és a kivitelezéshez szükséges megbízások, szerződések megkötésére.

Állami Vis Maior igény: 90% 8 096 155,- Ft.

Önerő: 10% 899 573,- Ft

Felelős: polgármester

Határidő: értelemszerűen

► **Tordai Miklós (képv)** Kérdése, hogy van-e arra lehetőség, hogy elektronikus úton ülhessen össze és szavazzon a testület, ha kevés napirendű, rendkívüli ülést tartanak?

► **Dr. Beregszászi Márk (j)** Válaszul közli, hogy SZMSZ módosítás szükséges hozzá.

► **Tordai Miklós (képv)** Javasolja, gondolják a lehetőségét.

▶ **Kővári András (képv)** Közli, hogy számára megfelel a személyes jelenlét a rendkívüli üléseken. A PEMÜ előtti gyalogátkelőhelyről kér tájékoztatást.

▶ **Dr. Sente Kálmán (pm)** Válaszul közli, hogy a Magyar Közút Zrt. hozzájárulása megérkezett, a további engedélyekre várnak.

▶ **Cser Angéla (képv)** A Hősök utca elágazásához kér egy utcanévtáblát kihelyeztetni.

▶ **Dr. Szentkláray Ferenc (alpm)** Közli, hogy erről korábban határozat is született. A növényzet visszavágását kéri a településen, a közlekedési táblák láthatóságáért.

▶ **Jahoda Bence (képv)** Támogatná a virtuális szavazás lehetőségét indokolt esetben.

Dalos Attila képviselő 17:49 órakor megérkezik.

▶ **Dr. Sente Kálmán (pm)** Megköszöni a testület munkáját, és az ülést 17:50 órakor bezárja.

Solymár, 2018. május 17.

Jegyzőkönyvvezető: Manhertzné Huy Mónika

Jegyzőkönyvet ellenjegyzéssel ellátja:









Dr. Beregszászi Márk
jegyző



Dr. Sente Kálmán
polgármester



JELENLÉTI ÍV
Solymár Nagyközség Önkormányzat Képviselő – testületének
2018. 05. 14. napján megtartott rendes üléséről
RENDSZIVÉLYI

Dr. Sente Kálmán	
Dr. Beregszászi Márk	
Dr. Szentkláray Ferenc	
Dalos Attila	
Bárány Balázs	
Cser Angéla	
Dobrovkáné Dér Borbála	Dobrovkáné Dér Borbála
Kővári András	
Lőrincz Beáta	
Jahoda Bence	
Ordódy György	
Tordai Miklós	
Marlokné Cservenyi Magdolna	



Solymár Nagyközség Polgármesterétől

2083 Solymár, József Attila u. 1.

Tel.: 26/560-600, fax: 26/560-609

E-mail: polgarmester@solymar.hu

M E G H Í V Ó

Solymár Nagyközség Önkormányzatának Képviselő-testülete

**2018. május 14-én (hétfőn)
17 óra 30 perces kezdettel**

rendkívüli ülést tart

a Polgármesteri Hivatalban,
melyre ezúton tisztelettel meghívom.

Megjelenésére feltétlenül számítok!

Solymár, 2018. május 11.

Dr. Sente Kálmán sk.
polgármester

Kapja:

- Valamennyi képviselő
- Érintettek
- Vendégek

Melléklet: napirend

Solymár Nagyközség Önkormányzat

KÉPVISELŐ-TESTÜLETI ÜLÉS – 2018. május 14. RENDKÍVÜLI

NAPIREND

NYILVÁNOS ÜLÉS:

1. **47/2018. sz. előterjesztés:** 2018. évi Vis Maior pályázat – 2083 Solymár, Pilisvörösvári utcai 122 hrsz. alatt felvett közterület
Előterjesztő: Dr. Sente Kálmán polgármester



Solymár Nagyközség Önkormányzatának Képviselő-testülete részére

ELŐTERJESZTÉS

Benyújtotta:	Dátum:	Sorszám:
Dr. Sente Kálmán polgármester	2018. május 14.	47/2018.

Ügyintéző neve: Tordainé Dózsa Ildikó

Törvényességi szempontból ellenőrizte: Dr. Beregszászi Márk jegyző

Ügyirat jellege: előterjesztés

Elfogadáshoz szükséges szavazatarány: egyszerű többség

Tárgy: 2018. évi Vis Maior pályázat – 2083 Solymár, Pilisvörösvári utcai 122 hrsz. alatt felvett közterület

Tisztelt Képviselő-testület!

2017 áprilisában, az Önkormányzat tulajdonában álló a Pilisvörösvár utca oldalában, a 122 hrsz. alatt felvett közterületen pincebeszakadás történt, melyet saját erőből nem tudunk feltárni és helyreállítani, így 90%-os Vis Maior támogatásra pályázatot nyújtottunk be (a Bejelentő lap az előterjesztés mellékletét képezi).

A Belügyminisztérium Pince- és Partfalveszély-elhárítási Szakértői Bizottság, a Pest Megyei Kormányhivatal és a Pest Megyei Katasztrófavédelmi Igazgatóság, valamint a Vízügyi Igazgatóság Vis Maior ellenőrei a helyszínt megvizsgálták és *a benyújtott Vis Maior kérelmet támogatásra javasolták. (jegyzőkönyvek az előterjesztés mellékletét képezi)*

A Bizottság a helyszínen megállapította, hogy a bejelentés jogos. Solymár településen a Pilisvörösvári utca és az 5-6 méterrel magasabban, fölötte futó Sebestyén utca (tulajdoni lapon névtelen utca) között, a Sebestyén utca közvetlen közelében az út szélénél pinceomlás történt. Az omlás látható területe 2x2 méter. Valószínűsíthető, hogy az alsó, Pilisvörösvári utcán lévő régi vendégfogadótól indul a pince, melyet régen elfalaztak, hossza ismeretlen. A Sebestyén utca megsüllyedt, közlekedésre alkalmatlanná vált. A megsüllyedt területet az Önkormányzat lezárta, emiatt egyes lakóingatlanok járművel nem megközelíthetőek. Az utca alatt futó közművek is veszélyeztetettek. A beomlás mellett néhány méterre más beomlás is látható, valószínűsíthető, hogy párhuzamosan futó pincebeszakadás.

Szakvélemény alapján a helyreállítás teljes költsége bruttó 8.995.728,- Ft, a támogatás saját forrása 899.573,- Ft.

Államtól igényelt támogatási összeg 8.096.155,- Ft.

A fentiek alapján kérem a T. Képviselő-testületet, hogy a kárelhárítás mielőbbi elvégzését a beruházási keretből támogatni szíveskedjen!

Dr. Sente Kálmán
polgármester

HATÁROZATI JAVASLAT:

Solymár Nagyközség Önkormányzatának Képviselő-testülete „*Solymár, Pilisvörösvári út 10. sz. előtt a 122. hrsz. alatt felvett közterületen esőzések hatására történt Vis Maior jellegű pincebeszakadás tömedékelése ill. útsüllyedések helyreállításához* bruttó 899 573,- forint keretösszeget biztosít a beruházási keret terhére.

Solymár Nagyközség Önkormányzat Képviselő-testülete úgy határozott, hogy **Vis Maior támogatás címen** támogatási igényt nyújtott be a Belügyminisztériumhoz és felhatalmazza a polgármestert, a benyújtott pályázat lebonyolítására és a kivitelezéshez szükséges megbízások, szerződések megkötésére.

Állami Vis Maior igény: 90% **8 096 155,- Ft.**

Önerő: 10% **899 573,- Ft**

Felelős: polgármester

Határidő: értelemszerűen

3. melléklet a 9/2011. (II. 15.) Korm. rendelethez

B) VESZÉLYEZTETETTSÉGI KATEGÓRIÁBA VALÓ BESOROLÁS ÉS SZÖVEGES ÉRTÉKELÉS

Igénylésazonosító: 404 127

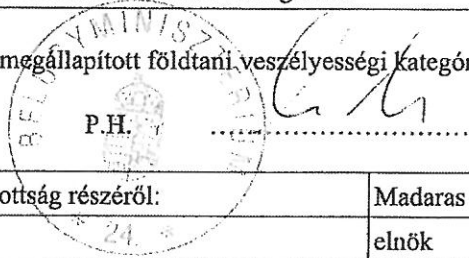
Kategória	Kategória leírása / Szöveges értékelés	Besorolás
1. kategória	A földtani környezet tönkremenetele (beszakadás, omlás, gyors ütemű csuszamlás) a település működését különösen veszélyezteti, hatására a közintézmények működtetése, illetve a lakóépületek használata életveszélyessé vált; belterületi szakaszt érintő, országos közforgalmú vasutak, közutak, közművek sérültek, forgalomleállítás vált szükségessé, a vízi- és energiaellátás szünetel. Kerülőútként nincs figyelembe vehető szilárd burkolatú, megfelelő teherbírású út.	[]
2. kategória	Az 1. kategóriában felsoroltak 2. földtani kategóriájú* földmozgásokkal veszélyeztetettek. A földtani környezet tönkremenetele a település érintett részének megközelítését sem a veszélyeztetett úton, sem más irányból nem teszi lehetővé. Az érintett szakaszon működő közművek megsérültek, de kiváltásuk megoldható.	[]
3. kategória	Az 1. kategóriában felsoroltak 3. földtani kategóriájú földmozgásokkal veszélyeztetettek. 2. földtani kategóriájú mozgások gyűjtőutakat és lakóövezeti utakat, közműveket veszélyeztetnek. 1. földtani kategóriájú mozgások a település élete szempontjából gazdaságilag fontos, külterületre vezető utakat, pince-, illetve pihenővezetékben lévő gazdasági építményeket, utakat, közműveket veszélyeztetnek.	[X]
4. kategória	4., 5. földtani kategóriájú földmozgások az 1. kategóriában felsoroltakat, 3. földtani kategóriájú mozgások kiszolgáló és lakóövezeti utakat, 2. földtani kategóriájú mozgások a település élete szempontjából gazdaságilag fontos, külterületre vezető utakat, pince-, illetve pihenővezetékben lévő gazdasági építményeket, utakat, közműveket veszélyeztetnek.	[]
5. kategória	A helyszín állapota gyors beavatkozást nem igényel, mivel a megvédendő objektumok helyzetéből, távolságából adódóan a további mozgások esetén sem kell azok veszélyeztetésével rövid távon számolni.	[]

A táblázat következő sora a következő oldalon kezdődik...

Szakértői vélemény	<p>BELÜGYMINISZTERIUM Pince- és Partfalveszély-elhárítási Szakértői Bizottság</p> <p>Szakvélemény Vis maior támogatási kérelemhez</p> <p>Bejelentő: Solymár Nagyközség Önkormányzata Kéresemény időpontja: 2018. április 04. Bejelentés időpontja: 2018. április 06. Helyszíni szemle időpontja: 2018. április 18. Kéresemény helyszíne: Solymár, Pilisvörösvári utca (122 Hrsz.) 10. előtt. (EOV koordináták: X= 645693 m., Y= 250003 m.) Kéresemény típusa: Pinceomlás. Kéresemény leírása: Solymár településen az önkormányzati tulajdonú Pilisvörösvári utca elágazva, egymás fölött 5,0-6,0 méterrel magasabb szinten halad. Az alsó utcán lévő vendégfogadó ingatlanról indulva, pince vezet a felső utca alá. Elmondás szerint, a pince áthaladt az utca alatt, de korábban, a bejáratról 8,0-10,0 méterre lefalazták, hossza nem ismert. Az önkormányzat lakossági bejelentés útján értesült arról, hogy a március hónapban lehullott nagy mennyiségű csapadék következtében, április 04-én a felső utcában, a 10. számú lakóingatlanl szemben, az út szélénél, a kerítés mellett, felszínig hatoló pinceomlás történt. Az omlás felülete 2,0 x 1,0 méter, mélysége 4,0 - 5,0 méterre becsülhető. Az omlás következtében a kerítés betonlábazata eltörtött, a kerítés megdőlt, az út felületén süllyedés és 2-5 cm szétnyílású hosszanti repedések keletkeztek. A felső utca egy nyomsávú, vonalában vízvezeték, valamint oszlopokon elektromos vezeték halad. Az omlás vonalában az önkormányzat jelző oszlopokkal és szalagozással az utat a forgalom elől teljes szélességében lezárta. Mivel az utca egyirányú, így 3 lakás gépjárművel megközelíthetetlené vált. Csapadékos időben további omlás következhet be, ami az utat és a közműveket veszélyeztetheti, ezért a kárelhárítás indokolt.</p> <p>A veszélyhelyzet megszüntetésére a vis maior kérelmet támogatom.</p>
--------------------	--

* A Magyar Bányászati és Földtani Hivatal által megállapított földtani veszélyességi kategóriát kell érteni.

Kelt: Budapest 2018.04.26.



Pince- és Partfalveszély-Elhárítási Szakértői Bizottság részéről:	Madaras Attila
Beosztás:	elnök
Telefon:	4411-788
Fax:	-
Email:	attila.madaras@bm.gov.hu

3. melléklet a 9/2011. (II. 15.) Korm. rendelethez

A) ELŐZETES HELYSZÍNI VIZSGÁLAT JEGYZŐKÖNYVE

Igénylésazonosító: 404 127

Az ellenőrzés tárgya:	2018.április.04: pince- partfal
A jegyzőkönyv felvételének helyszíne:	Solymár Nagyközség Önkormányzatának hivatali helyisége
A jegyzőkönyv felvételének időpontja:	2018.05.03.
Az ellenőrzéshez felhasznált iratok:	9/2011 Korm.rend. 1/A melléklete

SOLYMÁR NAGYKÖZSÉG POLGÁRMESTERI HIVATALA	
Erkezett:	Szám:
2018. MÁJ. 04.	11-575-3/2018
Melléklet:	Előszám:
<i>[Handwritten signature]</i>	<i>[Handwritten signature]</i>

Jelen vannak

Önkormányzat részéről:	Tordainé Dózsa Ildikó	A helyi önkormányzat székhelye szerint illetékes fővárosi és megyei kormányhivatal részéről:	dr. Bagyula László
Beosztás:	Műszaki ügyintéző	Beosztás:	hatósági szakügyintéző
Telefon:	06-30/594-7532	Telefon:	06-70/685-6612
Fax:	06-26/560-606	Fax:	
Email:	tordai.ildi@solymar.hu	Email:	bagyula.laszlo@pest.gov.hu
P.H.	<i>[Handwritten signature]</i>	P.H.	<i>[Handwritten signature]</i>
Katasztrófavédelmi Igazgatóság részéről:	Csordás László t. alez.	Vízügyi Igazgatóság részéről:	Simon Zoltán
Beosztás:	polgári védelmi felügyelő	Beosztás:	területi referens
Telefon:	06-20/981-01-86	Telefon:	06-30/384-6955
Fax:		Fax:	
Email:	erd.pvfelugyeloseg@katved.gov.hu	Email:	szakasz1@kdvvizig.hu
P.H.	<i>[Handwritten signature]</i>	P.H.	<i>[Handwritten signature]</i>
Közlekedésfejlesztési Koordinációs Központ részéről:		A fővárosi és megyei kormányhivatal építésügyi és építésfelügyeleti hivatala részéről:	
Beosztás:		Beosztás:	
Telefon:		Telefon:	
Fax:		Fax:	
Email:		Email:	
P.H.		P.H.	

A táblázat következő sora a következő oldalon kezdődik...

[Handwritten signature]

Egyéb felkért szerv részéről:		Egyéb felkért szerv (megnevezése és név):	
Beosztás:		Beosztás:	
Telefon:		Telefon:	
Fax:		Fax:	
Email:		Email:	
P.H.		P.H.	
.....		

Vis maior esemény adatai:

Vis maior esemény leírása:	Solymár Nagyközség belterületén a Pilisvörösvári utca 10. sz. ingatlan előtt a 122 hrsz-ú közterületen ismeretlen pincebeszakadás történt, az omlás mellett futó utca aszfaltburkolata megsüllyedt, az út széle letört.
----------------------------	---

Sorszám	Vis maior esemény megnevezése	Település	Utca	Házszám	Hrsz.	Érintett alapterület	Mérték-egység (m2, m3, fm)	Megállapítások (károsodás mértéke, tulajdonjogviszony)
1.	pince- partfal	Solymár	Névtelen, Sebestyén	10	122	4	m2	Önkormányzati

Védekezési fokozat mértéke:	[] I. [] II. [] III.
Védekezési fokozat elrendelésének időpontja:	
Védekezési fokozat megszüntetésének időpontja:	
Védekezés kezdési ideje:	
Védekezés befejezési ideje:	

Megállapítások

A kár önkormányzati tulajdonban keletkezett (igen/nem):	Igen
A káreseményt az önkormányzat időben - 7 napon belül - bejelentette (igen/nem/nem vonatkozik):	igen
A bejelentett esemény vis maiornak tekinthető-e (igen/nem)	Igen

Indokolás:	A Bizottság a helyszínen megállapította, hogy a bejelentés jogos. Solymár településen a Pilisvörösvári utca és az 5-6 méterrel magasabban, fölötté futó Sebestyén utca (tulajdoni lapon névtelen utca) között, a Sebestyén utca közvetlen közelében az út szélénél pinceomlás történt. Az omlás látható területe 2x2 méter. Valószínűsíthető, hogy az alsó, Pilisvörösvári utcán lévő régi vendégfogadótól indul a pince, melyet régen elfalaztak, hossza ismeretlen. A Sebestyén utca megsüllyedt, közlekedésre alkalmatlanná vált. A megsüllyedt területet az Önkormányzat lezárta, emiatt egyes lakóingatlanok járművel nem megközelíthetőek. Az utca alatt futó közművek is veszélyeztetettek. A beomlás mellett néhány méterre más beomlás is látható, valószínűsíthető, hogy párhuzamosan futó pincebeszakadás.
------------	---

A helyreállítás megvalósításával kapcsolatos egyéb megállapítások:	Az alapterület esetében 4 nm megjelölés szerepel, tekintettel arra, hogy a pince mérete csak a feltárást követően állapítható meg. A tényleges méret a szakértői véleményben kerül tisztázásra.
--	--

Záradék | A jelen lévők a jegyzőkönyvben foglaltakkal egyetértének.

Megjegyzés: A jegyzőkönyvet a helyszíni vizsgálat lefolytatásánál jelenlévő személyeknek kell aláírnia. A jelenlévők az esetleges külön véleményét „A helyreállítás megvalósításával kapcsolatos egyéb megállapítások” rovatban rögzíthetik.